


Uuden ottoalueen kulmien koordinaatit

- 1. X = 7417600.873 Y = 577429.931
- 2. X = 7417483.059 Y = 577601.131
- 3. X = 7417391.726 Y = 577616.826
- 4. X = 7417370.255 Y = 577334.293
- 5. X = 7417400.630 Y = 577280.965
- 6. X = 7417457.368 Y = 577325.211



Koneyhtymä Reijo Tolppanen & Kumppanit Oy

Salla, Märkäjärvi
Mato-ojan sora-alue 2
SORAMONTTU
732-409-29-13




Rovamitta Oy
Jani Männistö

Ottamissuunitelmakartta

Maanotto-alueen maa-aineksen tilavuus 85000m³
Maanotto-alueen pinta-ala 4,58ha
Alin ottotaso +237.00m

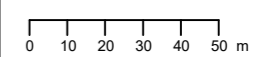
Pohjakartta on Maanmittauslaitoksen taustakarttasarja
Kartta on ladattu maastotietokannasta 07/2022

Kartta selitteet

Pintamaiden säilytys alue 

Koordinaatisto

TM35FIN
N2000



MK 1:2000
PVM 5.9.2022