

Asiakirjan ovat allekirjoittaneet

| Nimi | Tunnistautuminen | Aika |
|-----------------------|------------------|-------------------------------|
| Pirttilä Lea Tellervo | Telia Tunnistus | 19.02.2024 15:11:21 UTC+02:00 |



Tämä dokumentti on sähköisesti allekirjoitettu

Sisällys: - Kansilehti (1 sivu)
- Alkuperäinen dokumentti (21 sivua)

Kansilehden sivu 1/1

Maanomistajan suostumus

Asianumero: MH 1330/2024

Suostumuksen antaja

Metsähallitus
Osoite: Ratatie 11, 01301 Vantaa
Yritys- ja yhteisötunnus: 0116726-7
kirjaamo@metsa.fi

Yhteyshenkilö(t)

Nimi: Lea Pirttilä
Puhelin: +358405579760
Sähköposti: lea.pirttila@metsa.fi

Hakija

KEMIJÄRVEN MOOTTORIKERHO R.Y., 1013731-8
Osoite: Varastotie 11, 98100 KEMIJÄRVI
Puhelin: 016-815206

Yhteyshenkilö suostumuksenhakuhetkellä: Juha Peltoniemi
Puhelin: 040 5475795
Sähköposti: juha@peltoniemi.fi

Hakemus

06.03.2023, sähköpostitse

Kemijärven Moottorikerho ry järjestää moottorikelkkaenduron SM-osakilpailun 9.3.2024. Kilpailun osanottajamäärä on noin 110-160.

Käyttöön pyydetään ajalle 16.2-18.3.2024 hakemuksen liitteenä olevan kartan mukaisia alueita kilpailureittien poljetusta, merkintää, kilpailua ja purkua varten sekä lupaa sulkea ko. reitit kilpailun ajaksi muulta liikenteeltä.

Päätös

Suostumus myönnetään hakemuksesta poikkeavasti siten, että luvan reitin sulkemiseen virallisten moottorikelkkareittien osalta antaa reitin ylläpitäjänä Kemijärven kaupunki.

Osakkuusteiden käyttöön tienpitäjän suostumuksen antaa kyseisen tien tiekunta (mm. Karvakkoselässä Nuutti metsätien tiekunta ja Pöyliönperällä Pöyliöselän metsätien tiekunta) ja kiinteistöjen omien teiden osalta kiinteistön omistaja (esim. Kemijärven yhteismetsä).

Suostumuksen sisältö, alue ja voimassaolo

Metsähallitus antaa suostumuksen hallinnoimilleen alueille moottorikelkkaenduron SM-osakilpailun järjestämiseen ja tapahtuman aikaiseen reitin sulkemiseen muulta liikenteeltä.

Tapahtumaan on myönnetty maastoliikennelupa 34704370101 sekä järjestäjien maastoliikennettä että tapahtuman aikaista kilpailijoiden maastoliikennettä varten. Kilpailijoiden määrä ilmoitettava laskutusta varten viimeistään 7 vrk kilpailun jälkeen.

Metsähallitus myöntää suostumuksen ajalle 19.02.2024 - 18.03.2024 Metsähallituksen kiinteistölle 320-893-10-1, 320-893-11-1, 320-893-13-1, 320-893-14-1, 320-402-36-3, 320-402-39-3, 320-402-65-28, 320-408-54-2, 320-408-55-0, 320-414-44-16, 320-414-50-14, 320-415-73-11. Alue on esitetty liitteessä Liitekartta EK1 (4 kpl), EK2 (5 kpl), EK3 (4 kpl) ja EK4 (3 kpl).

Suostumuksen ehdot

Reittiä ei saa viedä suojelualueille (Tynnyriaavan luonnonsuojelualue 320-891-1-12 ja Javarustunturin luonnonsuojelualue 320-891-1-8).

Moottorikelkalla liikkuminen tiellä ei ole maastoliikennettä (ml. auraamattomat metsätiet). Metsähallitus tienpitäjänä myöntää SM-moottorikelkkaendurokisan järjestäjille 16.2-18.3.2024 välisenä aikana ja kilpailijoille 9.3.2024 luvan ajaa moottorikelkalla/raskaalla moottorikelkalla kartan mukaisella lumipeitteisellä Käyräkeron metsätiellä. Luvan saaja on velvollinen sulkemaan tien maastoliikennelain 24 §:n ja tieliikennelain (liite 3.9 I1) edellyttämällä tavalla moottorikelkan tai raskaan moottorikelkan käytön ajaksi. Sulkemisessa tulee soveltaa tieliikennelain mukaista sulkupuomia (liite 3.9. I1) ja käyttää lisäksi kylttiä, joka kertoo tien olevan suljettu muulta ajoneuvoliikenteeltä moottorikelkalla tai raskaalla moottorikelkalla liikkumisen ajaksi. Jos Metsähallitukselle tulee luvan voimassaoloaikana tarve ottaa edellä mainittu tie muuhun käyttöön, myönnetty tienpitäjän lupa keskeytyy ja luvan saaja on velvollinen poistamaan tiellä olevat sulkupuomit.

Tapahtuman järjestäjä vastaa tien ylityspaikkojen turvallisuudesta (mm. varoitusmerkit, valvonta tms.).

Kilpailureitti sijaitsee poronhoitolain tarkoittamalla poronhoitoalueella. Tapahtuman järjestäjän tulee huomioida toiminnassaan alueen porotalous. Tapahtuman järjestäjällä ei ole oikeutta vaatia korvausta porojen mahdollisesti aiheuttamasta haitasta ja vahingoista. Kilpailijat ja kilpailun järjestäjät vastaavat poroille aiheuttamistaan vahingoista. Kilpailun mahdolliset poroille aiheutetut vahingot on viipymättä ilmoitettava poroisännälle tai lähimmälle poromiehelle.

Suostumuksen saaja vastaa tapahtuma-alueen siivoamisesta ja jätteiden toimittamisesta asianmukaiseen käsittelyyn.

Alueella tulee liikkua niin, että vältetään kasvillisuuden turhaa talleantumista ja maaston kulumista. Tarpeetonta häiriötä luonnolle ja alueen muille käyttäjille tulee välttää.

Alueelle ei saa jäädä toiminnasta jälkiä tai roskia.

Suostumuksen saaja vastaa siitä, että tapahtumaan osallistujat noudattavat tämän suostumuksen ehtoja.

Mikäli kuluttajaturvallisuudesta annettu laki (920/2011) soveltuu suostumuksen saajan tarkoitamaan toimintaan, suostumuksen saaja on kuluttajaturvallisuudesta annetussa laissa tarkoitettu palveluntarjoaja. Suostumuksen saaja vastaa mahdollisesta turvallisuusasiakirjan ja pelastussuunnitelman laatimisesta.

Metsähallitus ei osallistu suostumuksen mukaisen toiminnan tai hankkeen kustannuksiin. Suostumuksella ei perusteta yhteishanketta tai muuta yhteistyötä suostumuksen saajan kanssa.

Suostumuksen saaja vastaa kaikista toimintansa vaatimista viranomaisluvista ja suunnitelmista.

Suostumus ei anna saajalleen yksinoikeutta alueen tai sen palveluvarustuksen käyttöön.

Suostumus voidaan peruuttaa, jos sen ehtoja ei noudateta.

Suostumus tai kopio siitä on pidettävä mukana sen mukaista toimintaa harjoitettaessa.

Suostumuksen saaja vastaa kaikesta vahingosta, joka toiminnasta aiheutuu Metsähallitukselle tai kolmannelle osapuolelle.

Suostumus ei sisällä oikeutta maastoliikenteeseen, johon tarvittaessa tulee hakea erillistä lupaa.

Suostumuksen saaja on tietoinen, että suostumusalue sijaitsee poronhoitolaissa määritellyllä poronhoitoalueella ja että poronhoitoa saadaan poronhoitolaissa säädetyin rajoituksin harjoittaa poronhoitoalueella maan omistus- ja hallintaoikeudesta riippumatta.

Raportointi

Hakijan tulee välittömästi raportoida Metsähallitukselle havaitsemistaan ongelmista tai Metsähallituksen toimintaa vaativista epäkohdista

Hinta

Suostumuksen hinta on 250,00 euroa.

Hinnasta ei suoriteta arvonlisäveroa.

Maksu maksetaan viitenumeroa käyttäen erikseen lähetettävässä laskussa ilmoitetulle pankkitilille.

Maksu eräännyy maksettavaksi 30 päivän kuluttua allekirjoituspäivästä. Maksun viivästyessä maksamattomalle erälle peritään korkolain (633/82) 4 §:n mukainen viivästyskorko eräpäivästä lukien. Viivästyskoron lisäksi peritään perinnästä aiheutuvat kulut perimispalkkioineen.

Ratkaisija

Lea Pirttilä, Maankäyttöasiantuntija

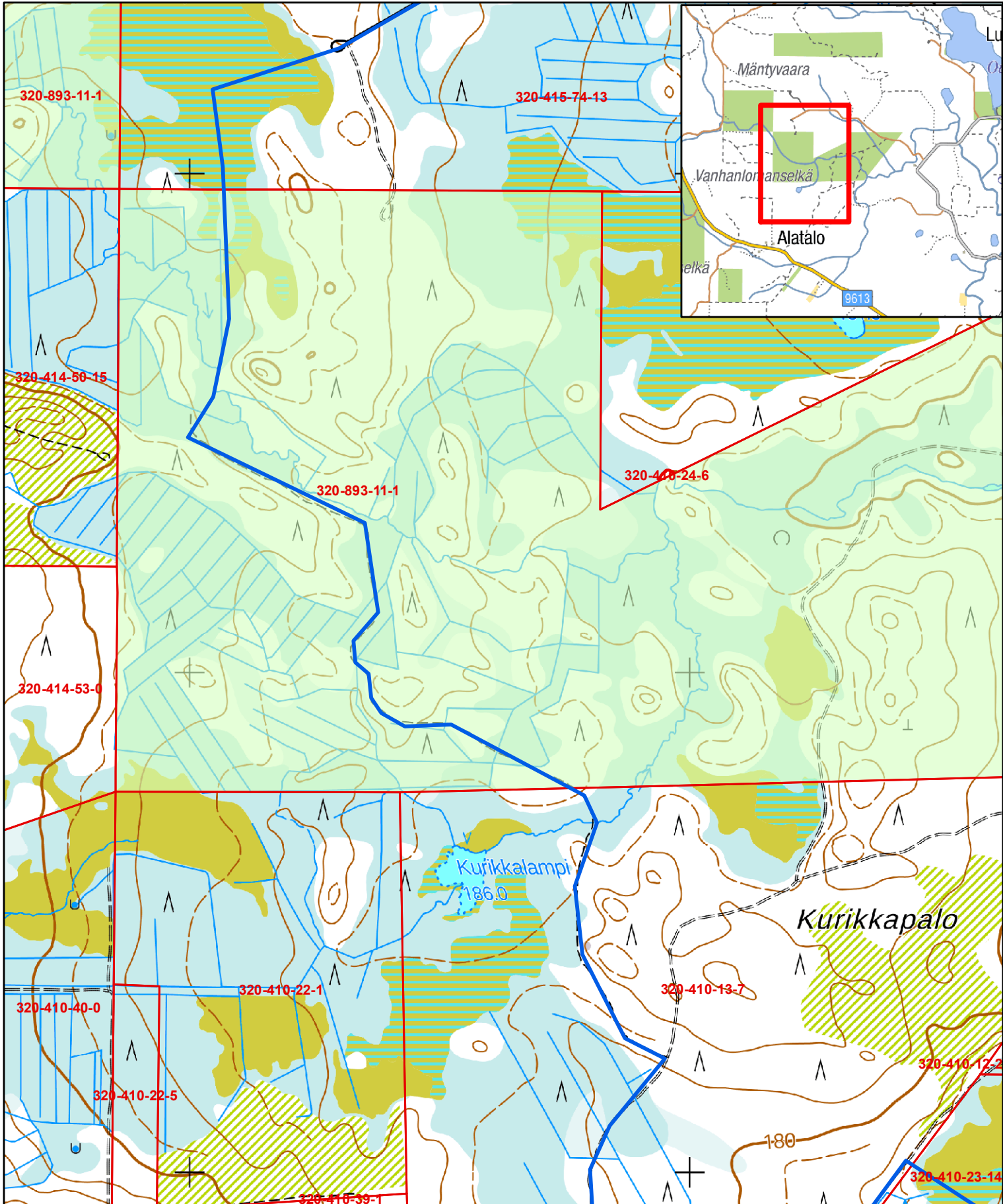
Tämä asiakirja on allekirjoitettu sähköisesti. Asiaa koskeva merkintä on tämän asiakirjan ensimmäisellä sivulla.

Liitteet:

Liitekartta EK1_1
Liitekartta EK1_2
Liitekartta EK1_3
Liitekartta EK1_4
Liitekartta EK2_1
Liitekartta EK2_2
Liitekartta EK2_3
Liitekartta EK2_4
Liitekartta EK2_5
Liitekartta EK3_1
Liitekartta EK3_2
Liitekartta EK3_3
Liitekartta EK3_4
Liitekartta EK4_1
Liitekartta EK4_2
Liitekartta EK4_3

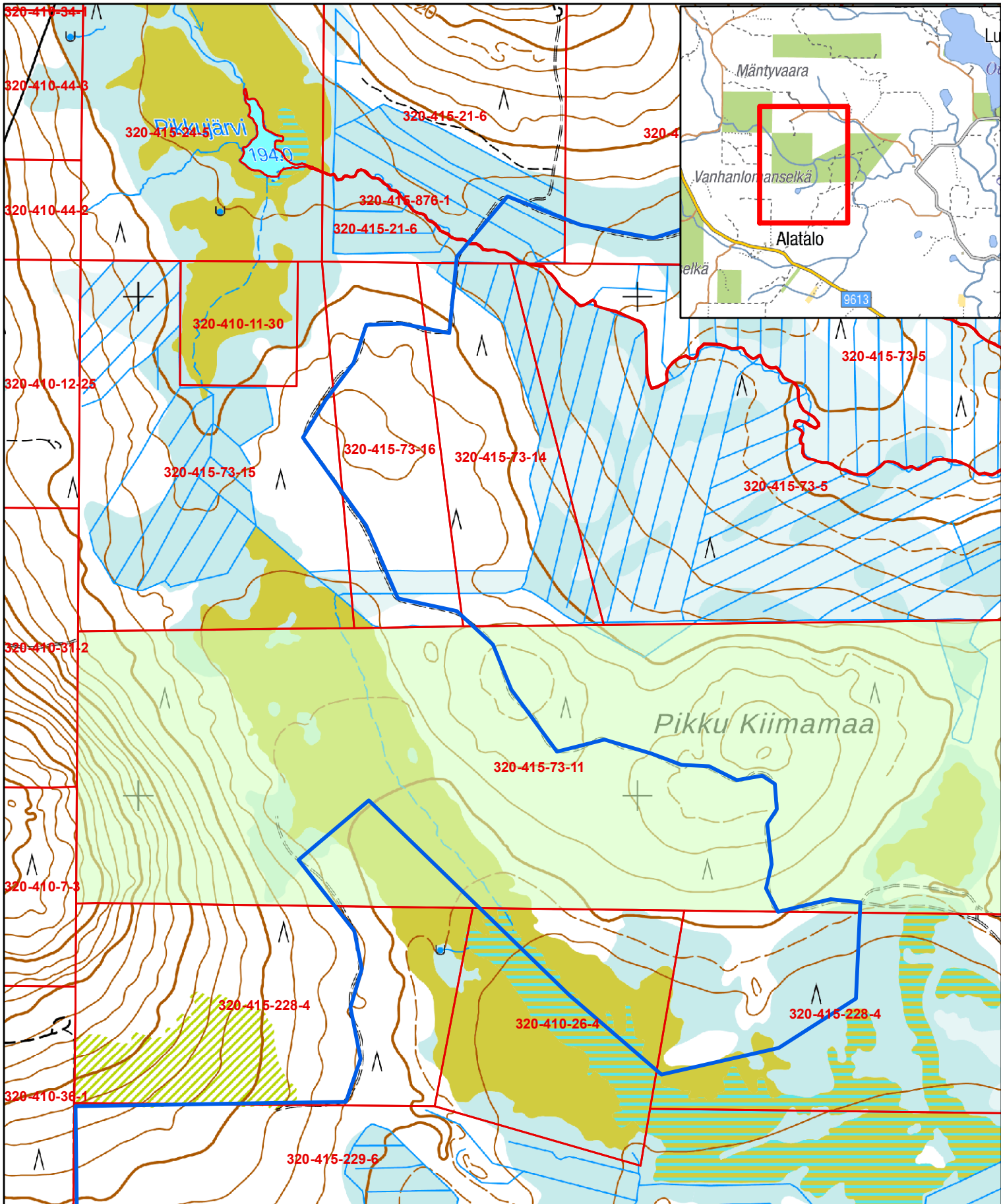
1:10 000

— EK1



1:10 000

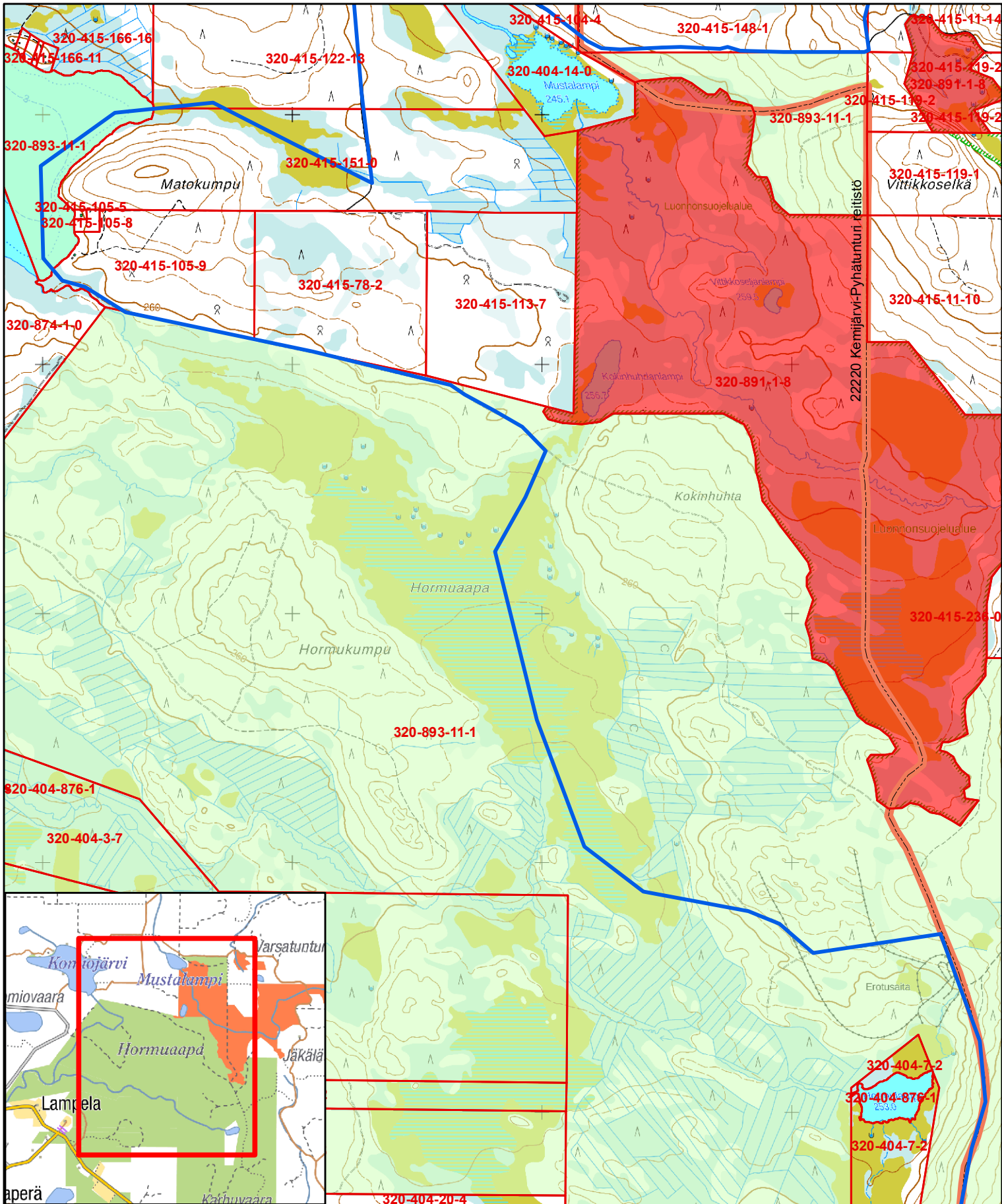
— EK1



Kisareitti kulkee osittain moottorikelkkareitillä

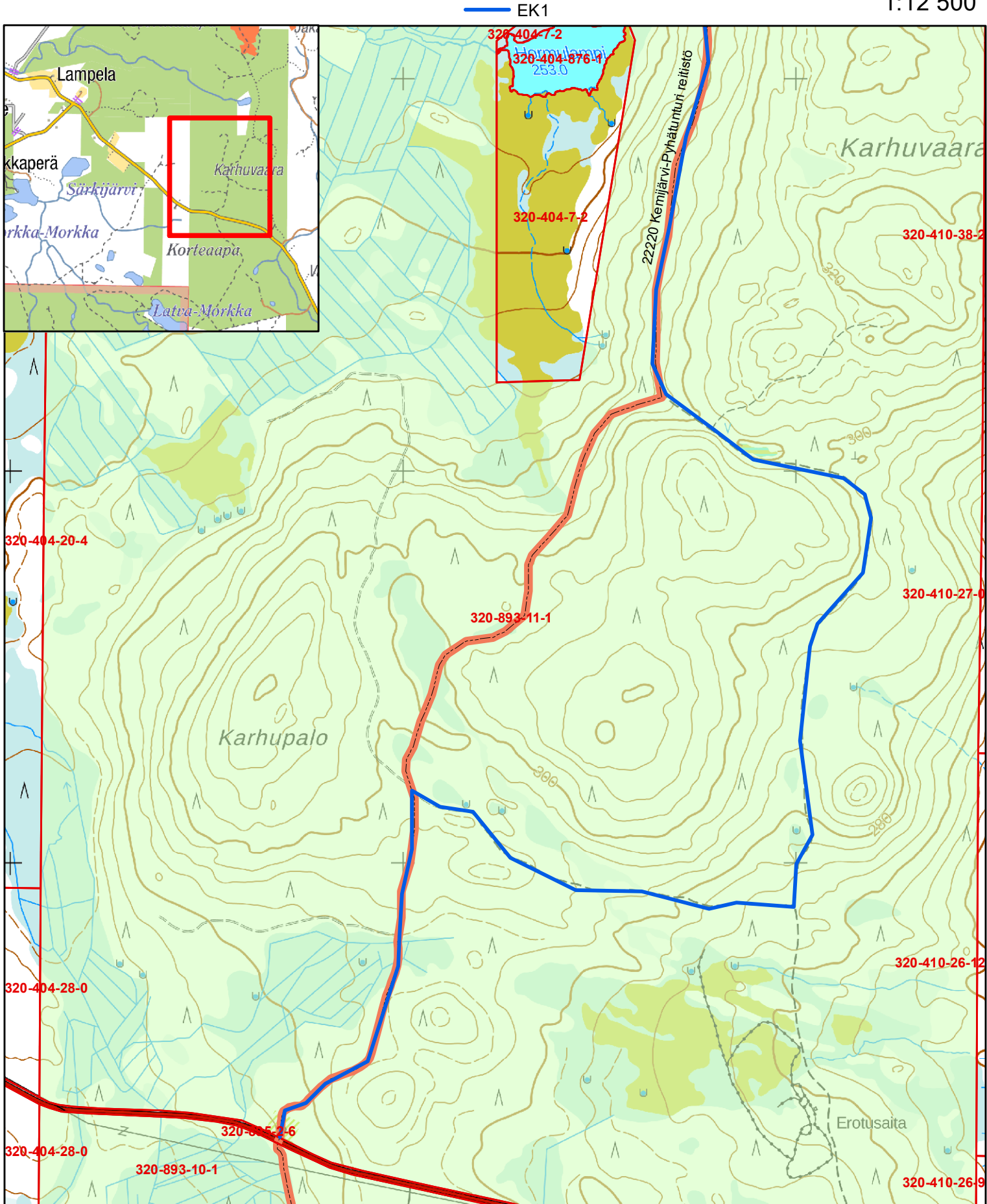
1:20 000

— EK1



Kisareitti kulkee osittain moottorikelkkareitillä

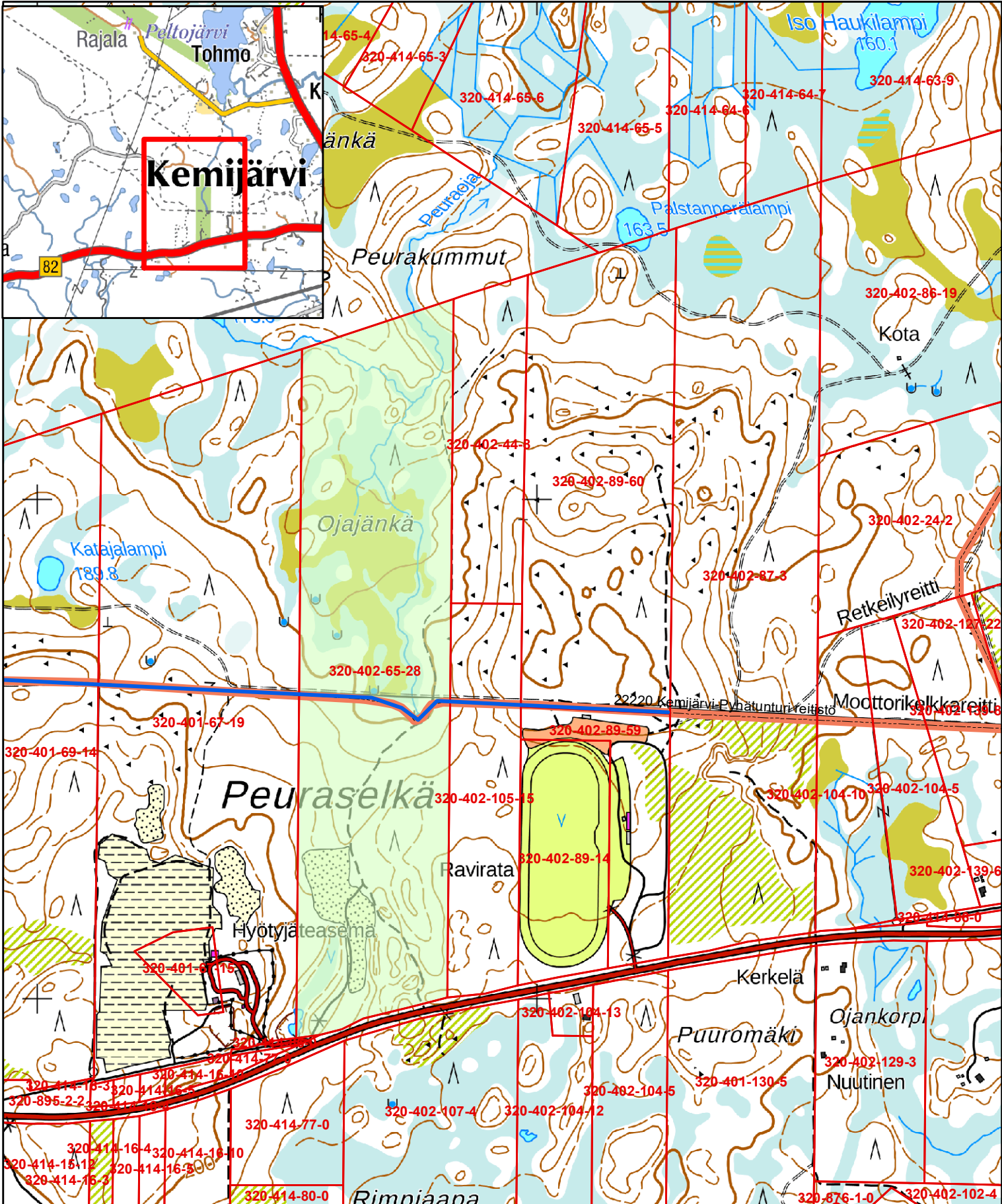
1:12 500



Kisareitti moottorikelkkareitillä

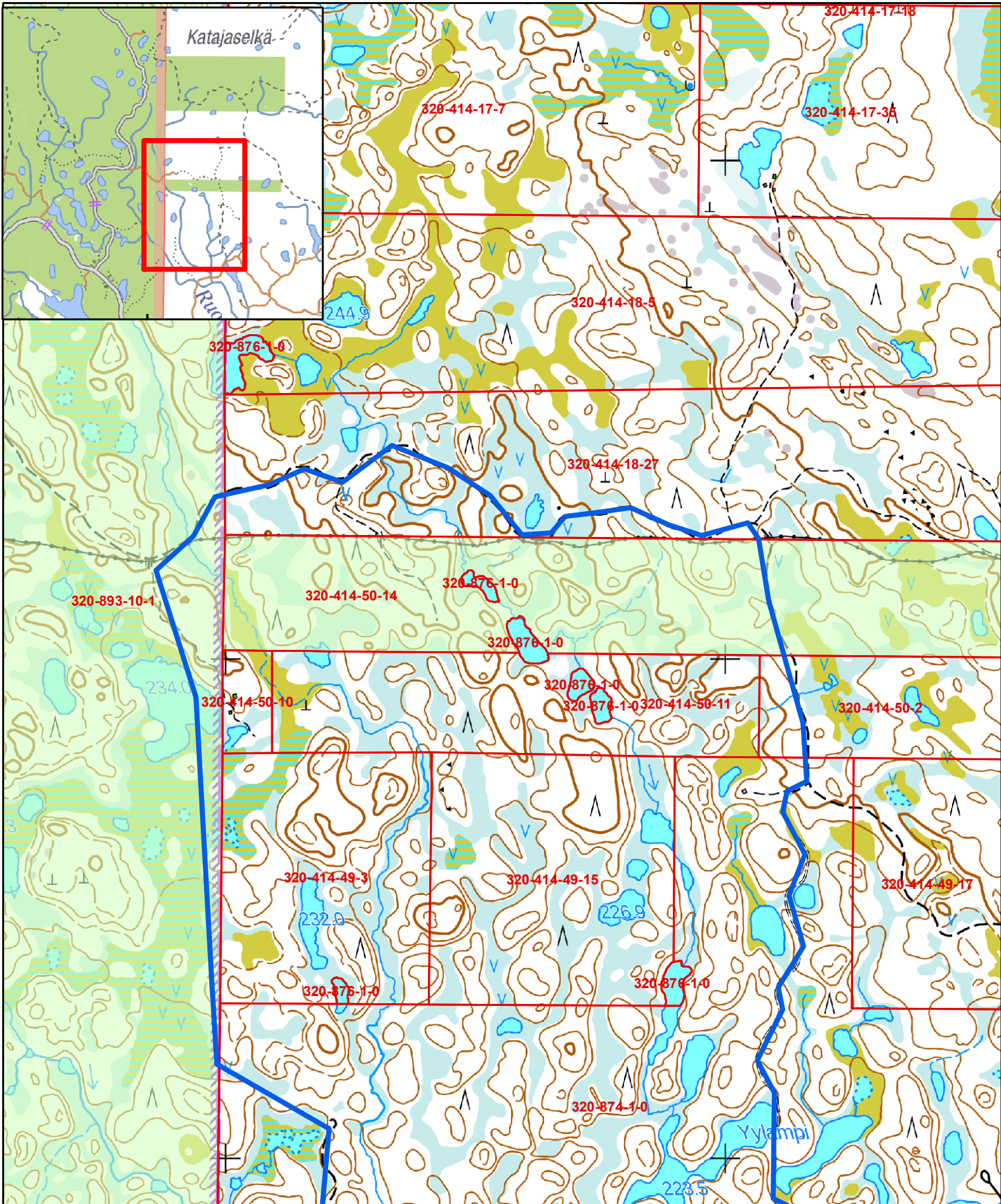
— EK2

1:10 000



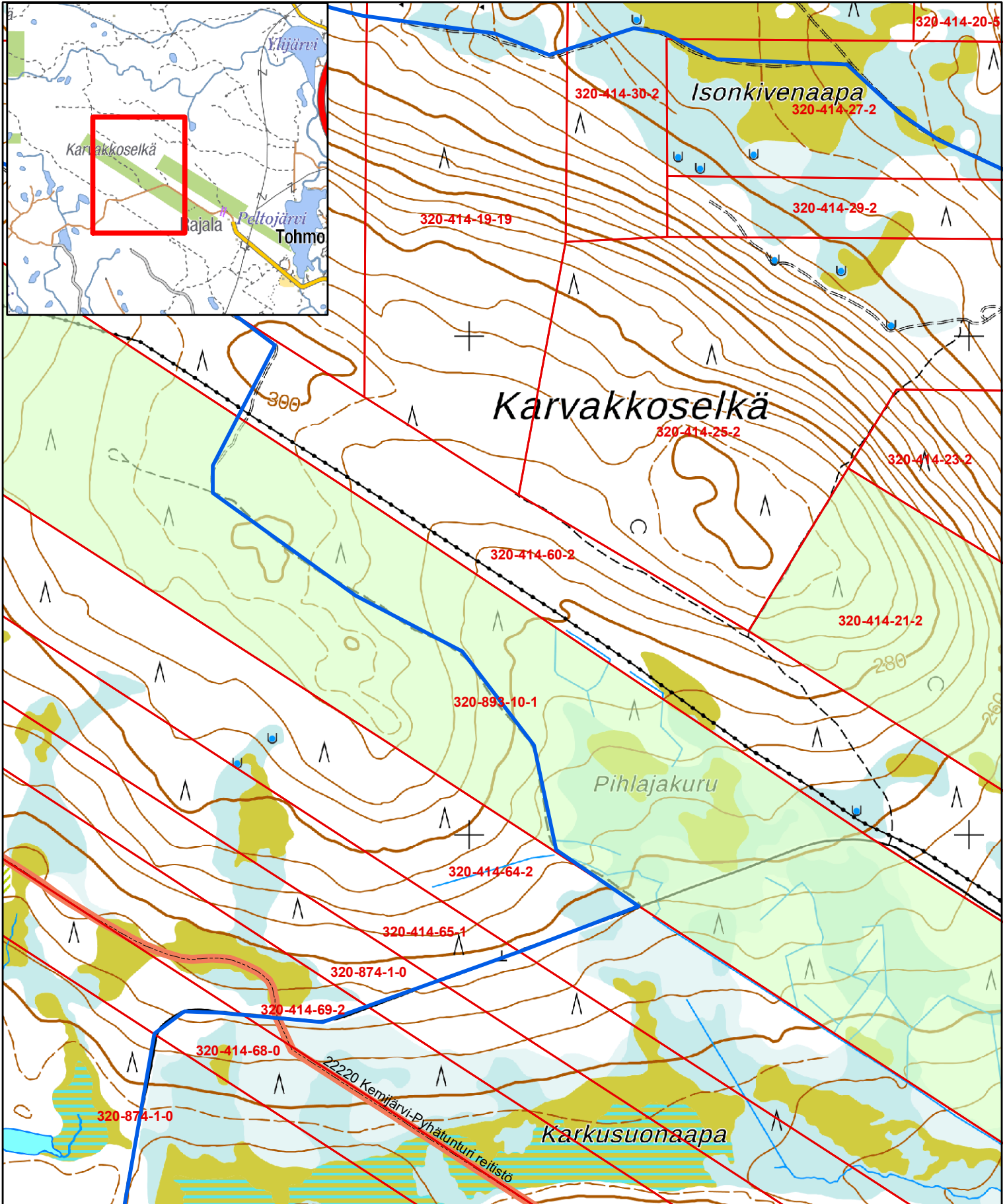
— EK2

1:10 000



— EK2

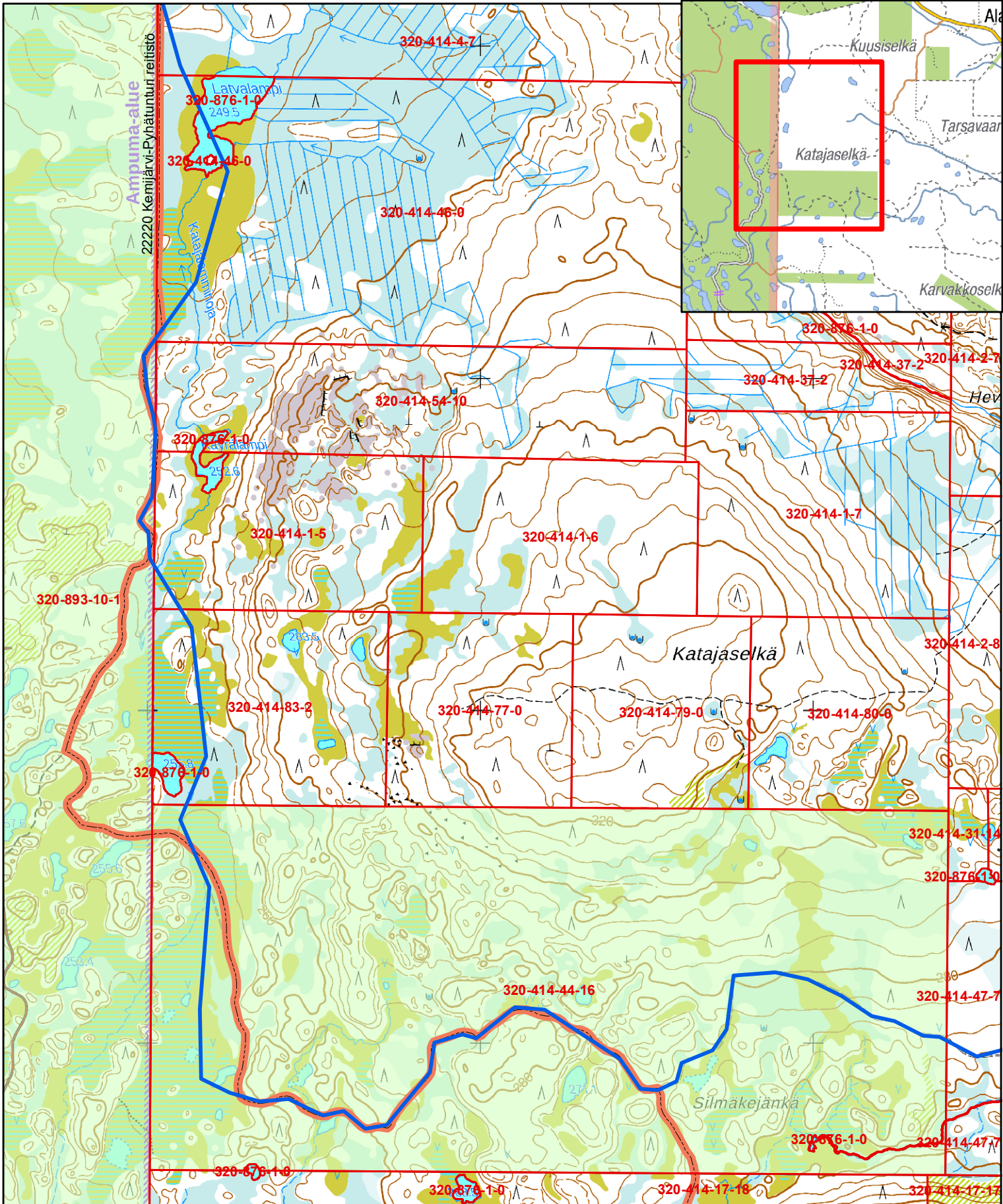
1:10 000



Kisareitti osittain moottorikelkkareitillä

— EK2

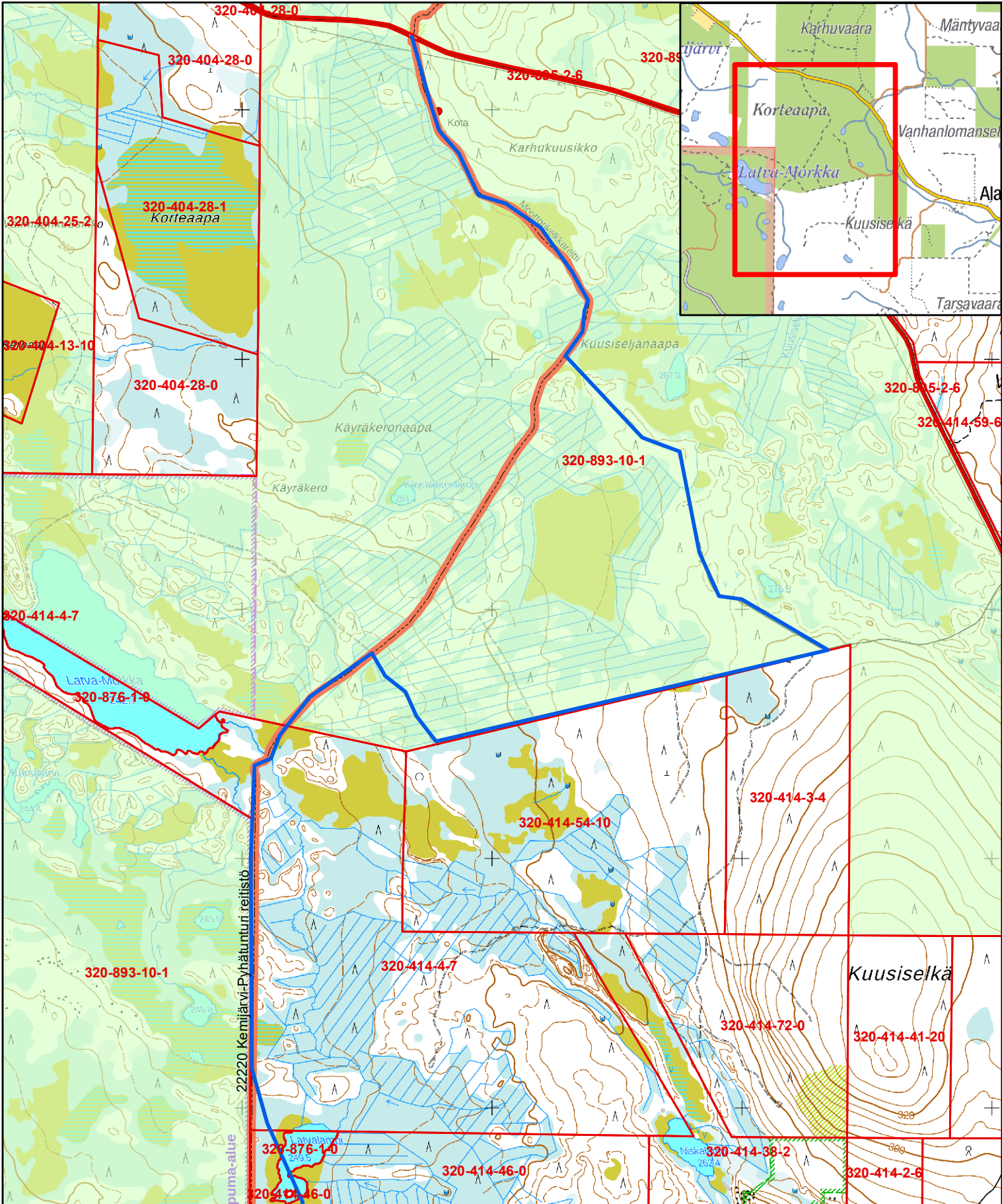
1:15 000



Kisareitti osittain moottorikelkkareitillä

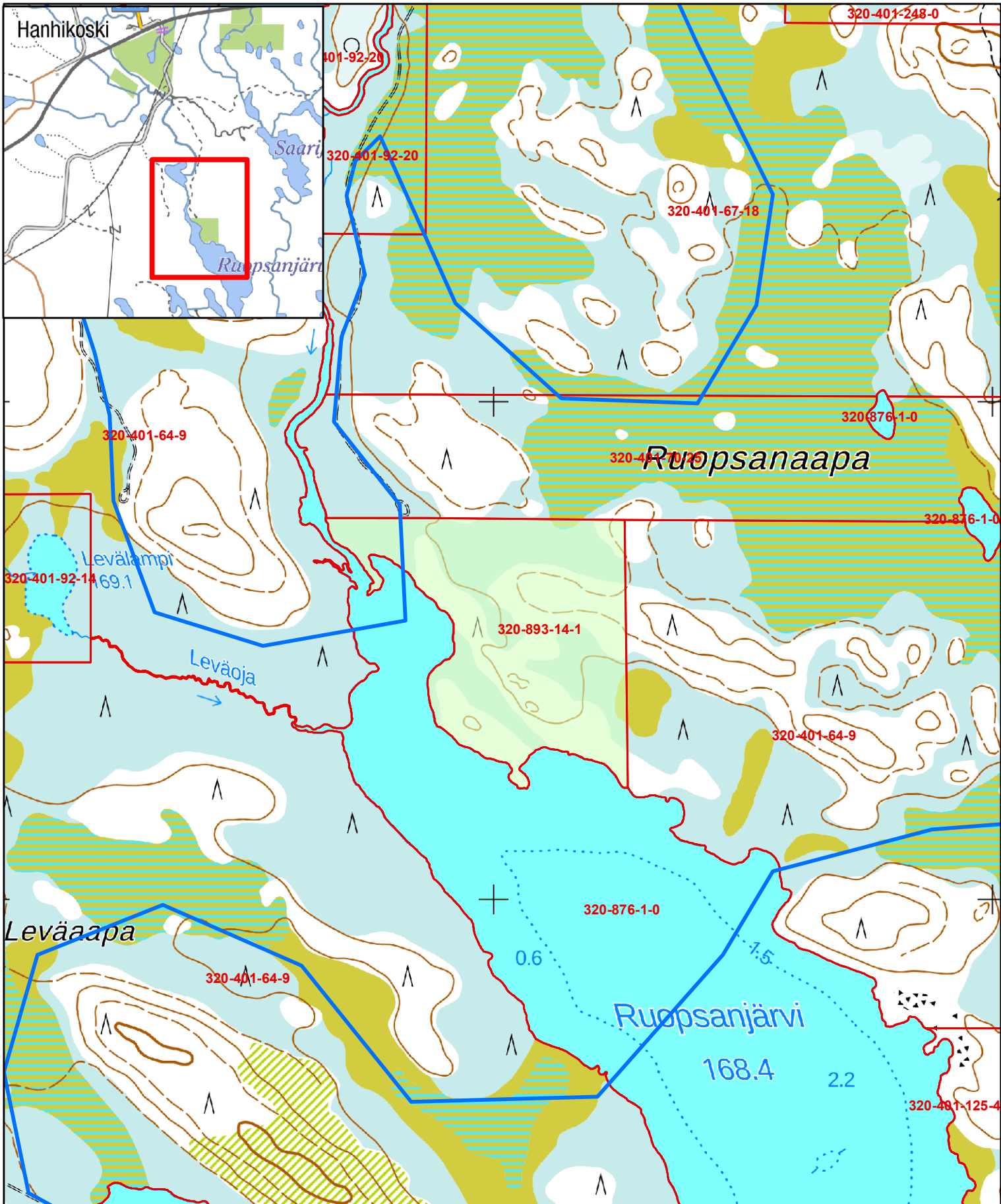
1:20 000

— EK2



— EK3

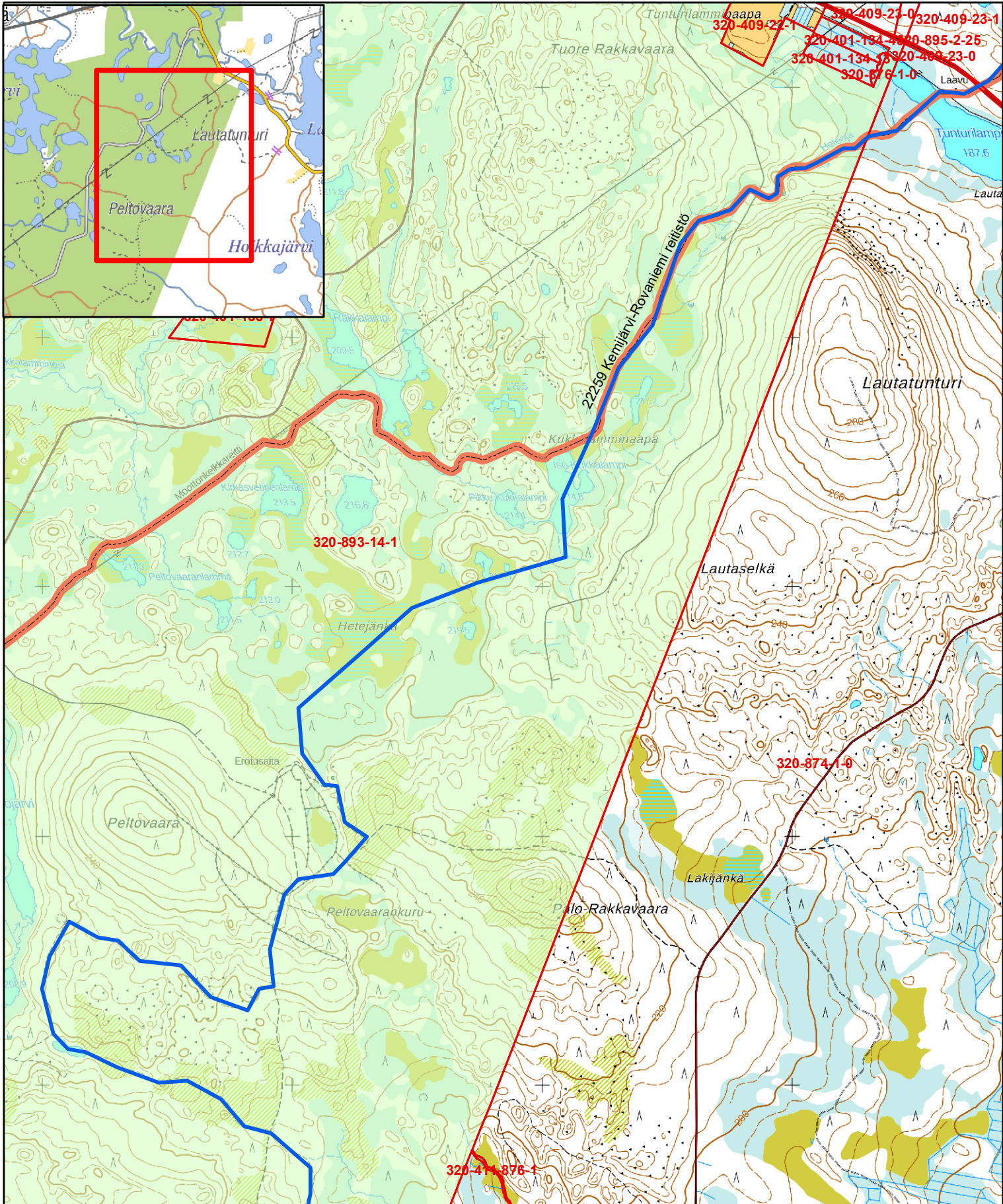
1:10 000



Kisareitti kulkee osittain moottorikelkkareitillä

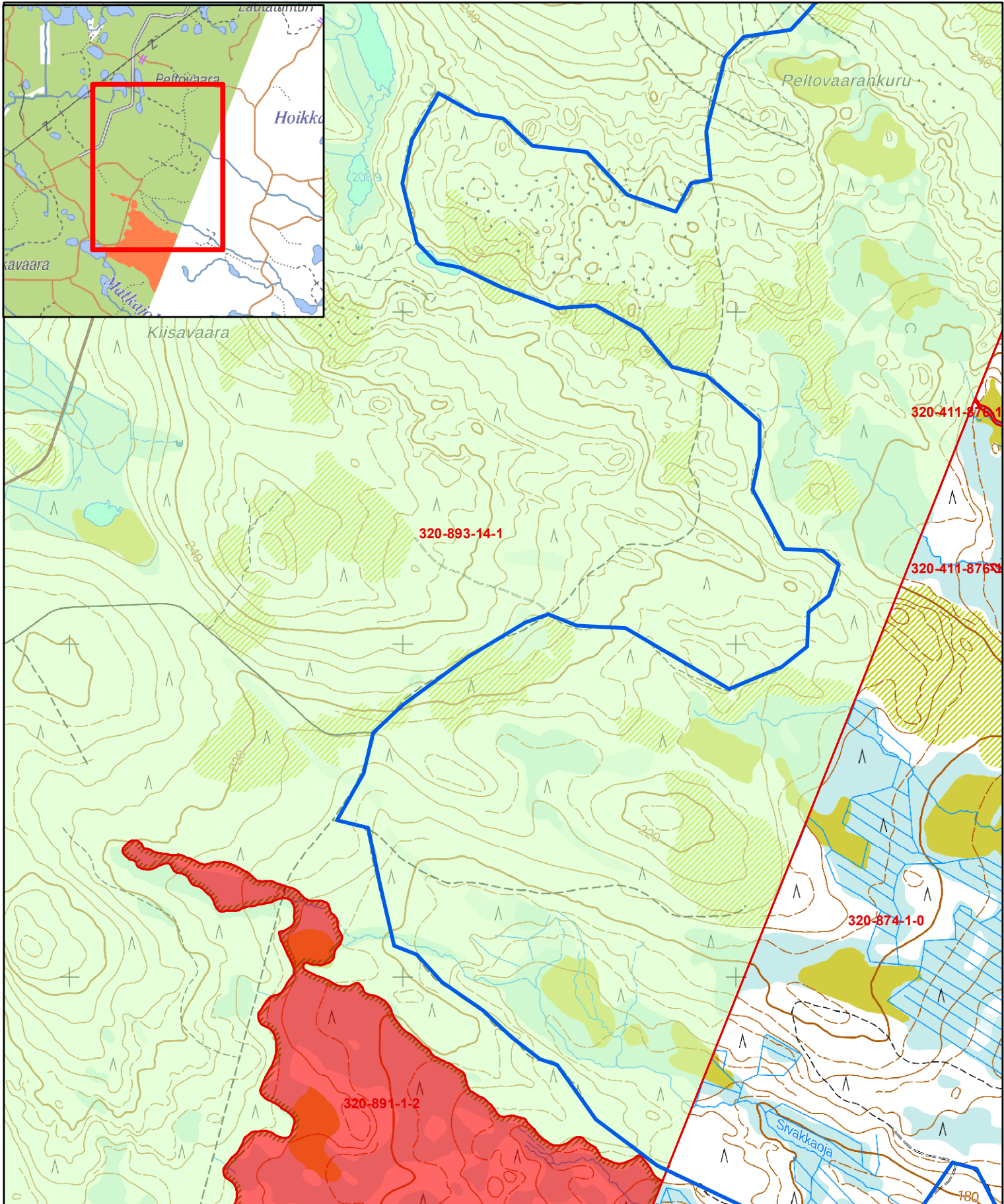
— EK3

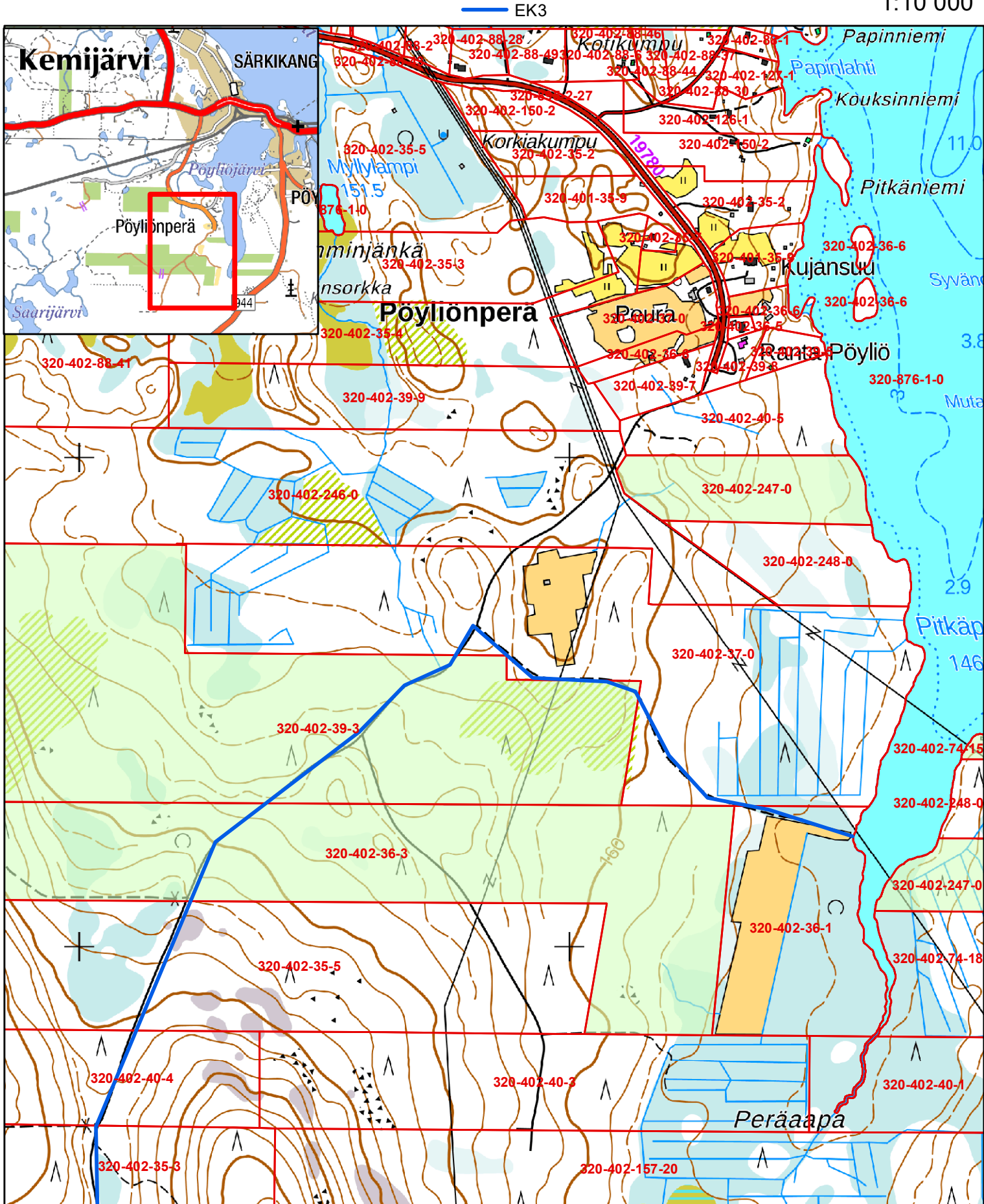
1:20 000



— EK3

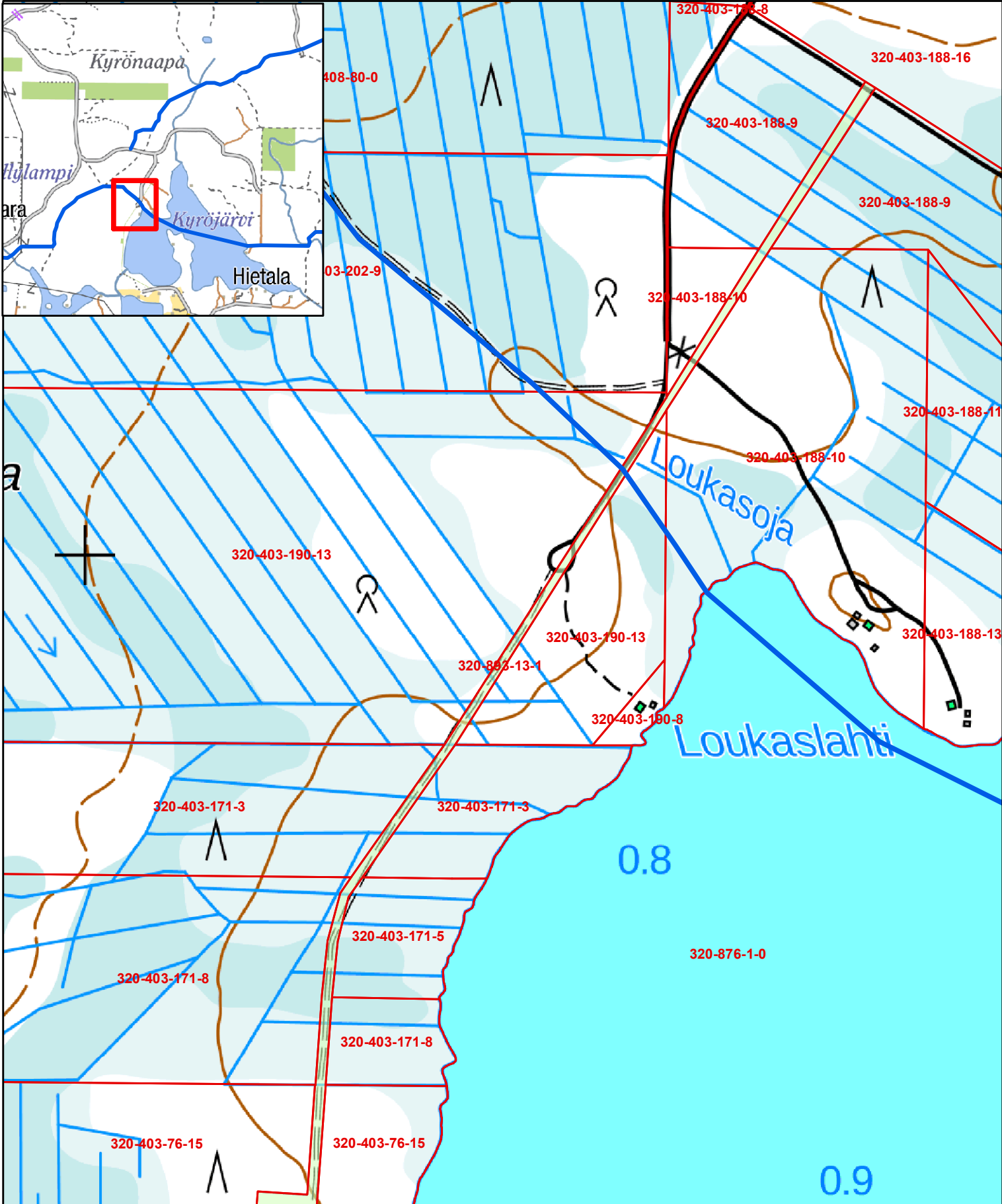
1:15 000

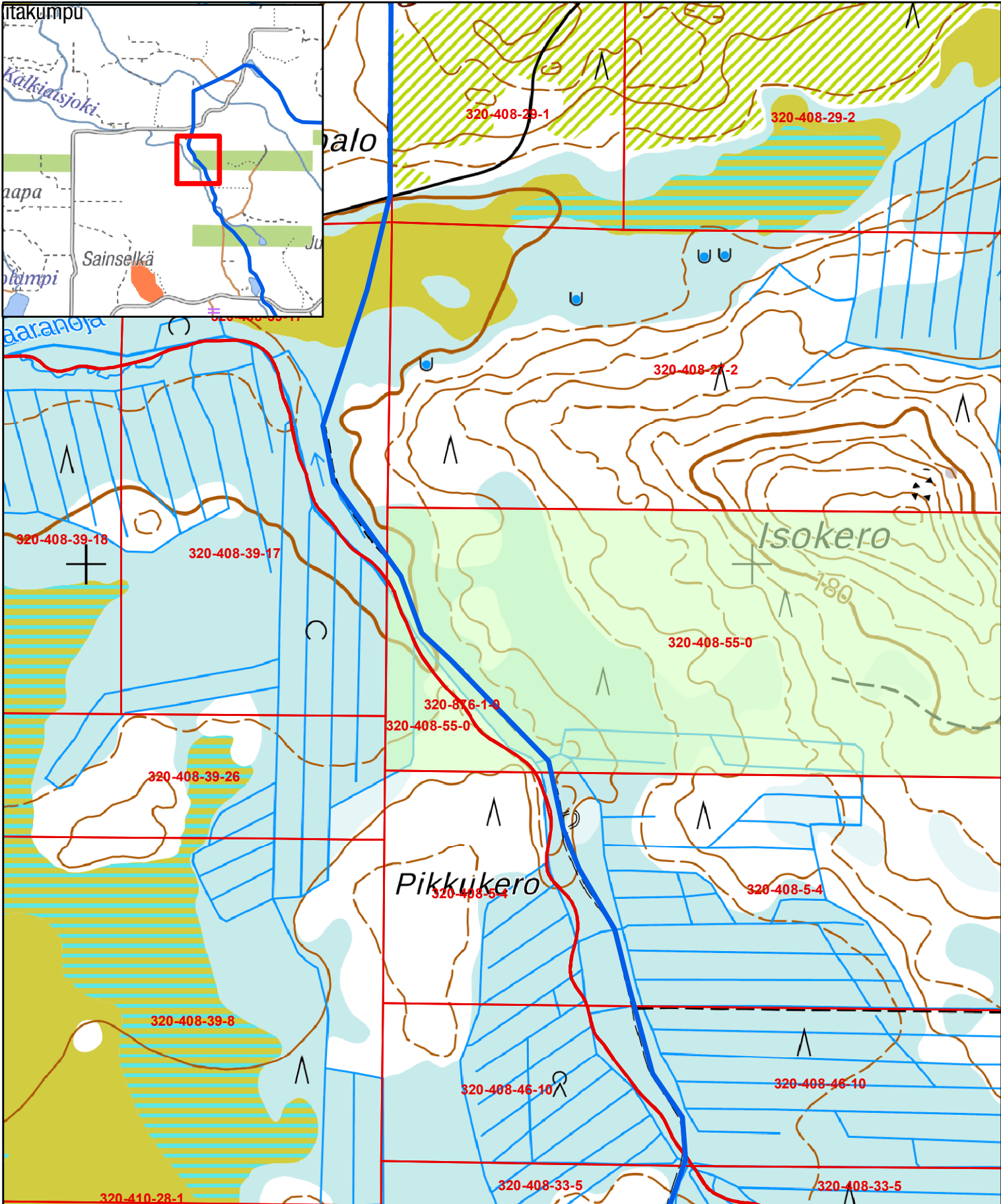




— EK4

1:5 000





— EK4

1:7 500

